

Štítek dřeviny

Možnosti pro toto umístění (místo výskytu):

Dřevina roste v arboretu / botanické zahradě



Dřevina roste

v zámeckém parku / areálu hradu / areálu kláštera



Dřevina roste v intravilánu – souvisle zastavěné oblasti (v sídlech – obcích/městech)



Dřevina roste v extravilánu – mimo souvisle zastavěné oblasti (lokality nanejvýš s jednotlivými stavbami, mimo sídla – obce/města)



Latinské jméno dřeviny; použití vlnovky (s mezerami a bez mezer):

Tilia tomentosa~petiolaris (přechodová forma; bez mezer)

Abies nordmanniana ~ cephalonica (nedourčený druh, možnosti; s mezerami)

Pinus ~ jeffreyi (pochybnosti při určení druhu/kultivaru; bez mezery)

Quercus ~ petraea x robur (možný mezidruhový kříženec; s mezerou)

České jméno (v případě památné dřeviny je doplněno její pojmenování, např. Žižkův dub)

Lokalita; v modrém poli zkratka okresu či hl. města Prahy

Výška dřeviny (m)



Šířka dřeviny (m)



Obvod kmene v dané výšce od země (m)



Nadmořská výška lokality (m n. m.)



Přírůstek na obvodu kmene, je-li údaj dostupný (v cm); zdvojená oboustranná šipka odkazuje na podrobnější měření (tři a více; 4. díl knihy, samostatná kapitola)



Možnosti pro toto umístění (typ kmene):

Dřevina v dolní části nevětvená



Dřevina větvená již nízko



Dřevina (téměř) od země vícekmenná, nebo až s kmenem na samostatné části rozděleným



Kmen viditelně a z podstatné části svého objemu dutý



Kmen více či méně výrazně a jednostranně otevřený



Kmen v měřené/výčetní výšce s nápadným poškozením (velká odlomená či odříznutá větev apod.) či anomálií (výrůstky, boule aj.)

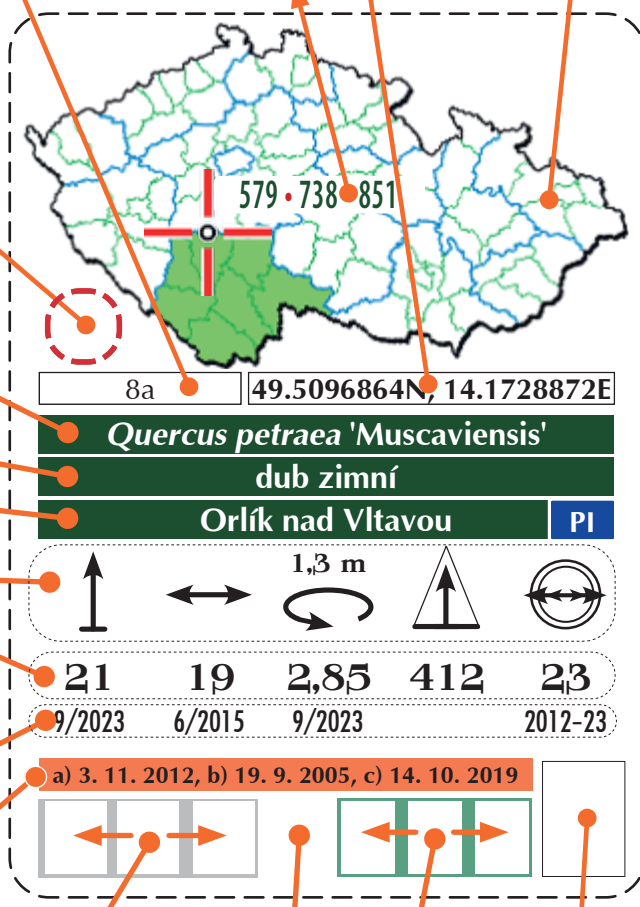


Odkaz na samostatnou přílohu se scany listů, která je k dispozici ke každému dílu (strana a pozice na straně)

GPS souřadnice

Mapa ČR s orientačním vyznačením polohy, kde dřevina roste či rostla; modře vyznačeny hranice krajů, zeleně hranice okresů; barvou zvýrazněn kraj, kde se pohybujeme; podrobněji viz mapa krajů a okresů

Číslo stránek tří dřevin (vzdušnou čarou) nejbližších příslušnému jedinci; vztaheno na aktuálně živé exempláře hlavních tabulí 1.-3. dílu



Vítěz ankety Strom roku a příslušný rok vítězství



2003

Finalista ankety Strom roku a příslušný rok finále



2003

Prázdné místo – strom nebyl v době tvorby publikace nijak zvláště chráněn



Památný, státem zvláště chráněný jedinec



Dřevina byla v období do finalizace publikace zjištěna jako odumřelá

Výrazná solitéra (v době naší návštěvy)



Dřevina v rámci rodu/druhu/kultivaru nadprůměrně mohutná



Dřevina obecně či v rámci rodu/druhu/kultivaru vzácná či velmi vzácná



Dřevina obecně či v rámci rodu/druhu/kultivaru esteticky nadprůměrně hodnotná (v době našeho pozorování)



a



b



8a | 49.5096864N, 14.1728872E

Quercus petraea 'Muscaviensis'
dub zimní
Orlík nad Vltavou | PI

21	19	2,85	412	23
9/2023	6/2015	9/2023		2012-23

a) 3. 11. 2012, b) 19. 9. 2005, c) 14. 10. 2019





b



b



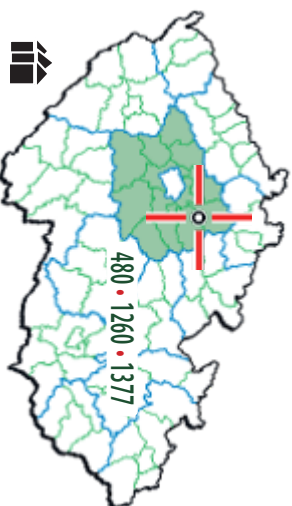
a



a



a



8b, 9a | 50.2742647N, 14.9141047E

Morus alba

morišovnick bílý

Lipník MB



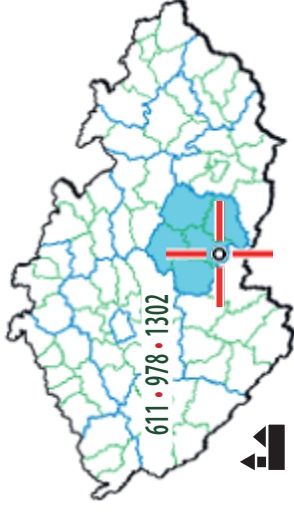
0,5 m

11,4	17	4,88	247	-
12/2023	9/2016	12/2023	-	-

a) 3. 10. 2021, b) 30. 12. 2023

424





9b 49.1853653N, 15.4481122E

Fagus sylvatica 'Rohanii'

buk lesní

Teč


II



0,4 m

18,2 11 2,17 514 7
2/2024 7/2020 2/2024 2021-24

a) 20. 5. 2012, b) 30. 10. 2021, c) 10. 2. 2024



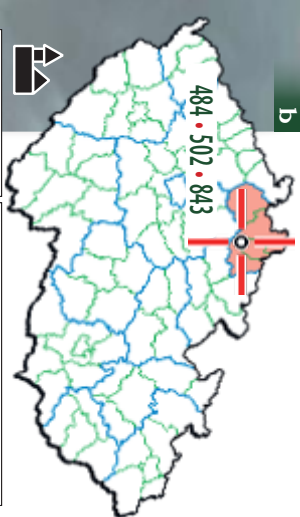


a



426

b



10a-b, 11a | 50.5986603N, 15.1572569E

Platanus × hispanica


platan javorolistý

Hrubý Rohozec | SM

1,3 m
 38
 6,02
 280
 ~40

4/2012
 6/2016
 8/2024
 2012-24

a) 8. 4. 2012, b) 25. 10. 2025, c) 18. 8. 2022

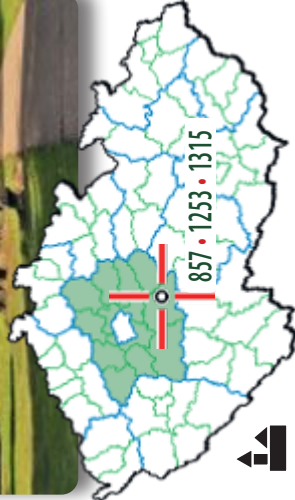


c



c

a



11b | 49.7060858N, 14.8917378E

Quercus robur
dub letní
Vlasším BN

↑
↔
↻
↑
⊙

25,8 17 6,44 370 4
6/2017 6/2019 11/2023 2017-23

a) 19. 10. 2019, b) 28. 9. 2011, c) 18. 12. 2022



428



48.8014311N, 16.8081497E

Maclura pomifera
 maklura (pomerančovka) jablečovitá
 Lednice na Moravě BV

13	13	3,04	164	18
5/2023	7/2021	5/2023		2019-23

a) 15. 5. 2019, b) 28. 8. 2009, c) 13. 5. 2023





12a | 49.3752850N, 14.7633192E

Quercus robur
dub letní (Turovecký nebo Kepkův dub)

Turovec | TA

		1,3 m		
21	20	6,44	432	2
4/2014	8/2020	6/2017		2014-17

a) 26. 4. 2014, b) 3. 6. 2017, c) 8. 5. 2020



